

































	30:00-6.77	Охранная зона ВЛ110 кВ Восточная
	30:00-6.104	Охранная зона волоконно-оптической линии связи (ВОЛС) по трассе "Шахты-Волгоград-Астрахань-Кочубей" на участке "Астрахань-Кочубей" на территории г. Астрахань Астраханской области
	30:12-6.385	Охранная зона волоконно-оптической линии связи (ВОЛС) по трассе "Шахты-Волгоград-Астрахань-Кочубей" на участке "Астрахань-Кочубей" на территории г. Астрахань Астраханской области
	30:12-6.792	Охранная зона газораспределительной сети среднего давления "газопровод ул.Ахшарумова - Мечникова"
	30:12-6.805	Охранная зона газораспределительной сети среднего давления "газопровод к ж.д. ул. Кирова 84", "ГРПШ-ГСГО-10/25-01-1 ул. Кирова 84 (87)
	30:12-6.808	Охранная зона газораспределительной сети среднего давления "газопровод ул. Кирова"
	30:12-6.1037	Охранная зона ВЛ-0,4 кВ от ТП-213 ф.609 ПС Царевская
	30:12-6.1314	Охранная зона КЛ-6/10 кВ РП 2 (ул. Плещеева, 121) - ТП 810 (ул. Бебеля, 25/а) - 615 м
	30:12-6.1496	Охранная зона КЛ-6 кВ ТП 94 (ул. Энгельса) - ТП 1113 (ул. Кирова, 87), 0,120 км
	30:12-6.1528	Охранная зона КЛ-6 кВ ТП 424 (ул. Кирова, 90 а) - РП 2 (ул. Плещеева), 0,420 км
	30:12-6.1675	Охранная зона КЛ-6 кВ ТП 538 (ул. Н. Островского, 119) - ТП 202 (ул. Ахшарумова), 1,202 км.
	30:12-6.2082	Охранная зона ЛЭП-0,4 кВ ТП-11 ф.603 ПС Царевская
	30:12-6.2189	Охранная зона КЛ-6 кВ ТП 107 (ул. Н. Островского, 124) - ТП 424 (ул. Кирова, 90 а), 0,450 км.
	30:12-6.2288	Охранная зона КЛ-6/ТП12(ул.Наб.1Мая,104г,Кирова,37,Челюск,58)-ТП307(Шаумяна,ред."Волга") -365м
	30:12-6.2388	Охранная зона КЛ-6/10 кВ ТП 606 (ул.Трофимова,115) - РП 2 (ул.Плещеева, 121) - 170 м
	30:12-6.2411	Охранная зона КЛ-6/10ТП614(ул.3.Космод.,83/а)-ТП12(ул.Наб.1Мая,104/г,Кирова,37,Челюск,58)-290м
	30:12-6.2416	Охранная зона ЛЭП-0,4 кВ ТП 424 ф.608 ПС Южная
	30:12-6.2417	Охранная зона ЛЭП-0,4 кВ РП 2 ф.605, 604 ПС Северная
	30:12-6.2488	Охранная зона КЛ-6/10 кВ ТП 700 (ул.Бакин,Мединститут) - ТП 810 (ул.Бебеля, 25/а) - 495 м
	30:12-6.2872	Охранная зона КЛ-10 кВ от РУ-10 кВ 2БРТП №62 до РУ-10 кВ 2БРТП №63 ф. 442 ПС Юбилейная - 0,951км
	30:12-6.2896	Охранная зона ЛЭП-0,4 кВ ТП 12 ф.603 ПС Царевская
	30:12-6.3035	Охранная зона ЛЭП-6кВ РП 2 - ТП 202 ф.605 ПС Северная
	30:12-6.3125	Охранная зона ЛЭП-6кВ РП 2 - ТП 203 ф.605 ПС Северная
	30:12-6.3212	Охранная зона ЛЭП-6кВ ТП 94 - ТП 26 ф.605 ПС ЮжнаяОхранная зона ЛЭП-6кВ ТП 94 - ТП 26 ф.605 ПС ЮжнаяОхранная зона КЛ-6 кВ ТП 94 (ул. Энгельса) - ТП 1113 (ул. Кирова, 87), 0,120 км
	30:12-6.3605	Охранная зона ЛЭП-0,4 кВ ТП 606 ф.603 ПС Царевская
	30:12-6.3640	Охранная зона ЛЭП-0,4кВ ТП 12 ф.603 ПС Царевская
	30:12-6.3779	Охранная зона объекта теплоснабжения "Тепловая сеть магистральная в районе ул.Трофимова,Н.Островского"
	30:12-6.3781	Охранная зона объекта теплоснабжения "Тепловая сеть магистральная в районе по ул.Кирова, Ахшарумова от ул.Спартакоская до ул.Н.Островского"
	30:12-6.3782	Охранная зона объекта теплоснабжения "Тепловая сеть магистральная в районе ул.Бэра, Б.Хмельницкого,Бежецкая,Кирова"
	30:12-6.3789	Охранная зона объекта теплоснабжения "Тепловая сеть магистральная в районе ул.Володарского, Кр.Знамени,Кирова"
	30:12-6.3792	Граница водоохранной зоны Приволжского затона г. Астрахани
	30:12-6.3795	Охранная зона объекта теплоснабжения "Тепловая сеть магистральная в районе ул.Дарвина, Зои Космодемьянской, Мечникова, Гилянская"
	30:12-6.4078	Зона публичного сервитута для размещения объекта ЛЭП-6кВ РП 2 - ТП 203 ф.605 ПС Северная
	30:12-6.4223	Зона публичного сервитута для размещения объекта ЛЭП-6кВ РП 2 - ТП 202 ф.605 ПС Северная
	30:12-6.3792	Граница водоохранной зоны Приволжского затона г. Астрахани

						ПП-01-2/3-2					
						Документация по планировке территории ул. Кирова от ул.Набережная 1-го Мая до ул.Н.Островского Кировском и Советском районах г. Астрахани					
Иам.	Коп.-ул.	Лист	№ док.	Подп.	Дата	Материалы по обоснованию проекта планировки территории Графическая часть	Стадия	Лист	Листов	МУВ г.Астрахани "Архитестура"	
и О.Директора		Крымская Я.З.						6	10		
Нач. отдела Архитектор		Шарова Н.А. Сорова В.Г.				Сообщения о мерах границ зон с особыми условиями использования территории со своей границей территории, подвальных Risk возмещения чрезвычайных ситуаций природного и техногенного характера РП № 1-1000					